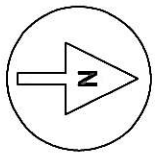
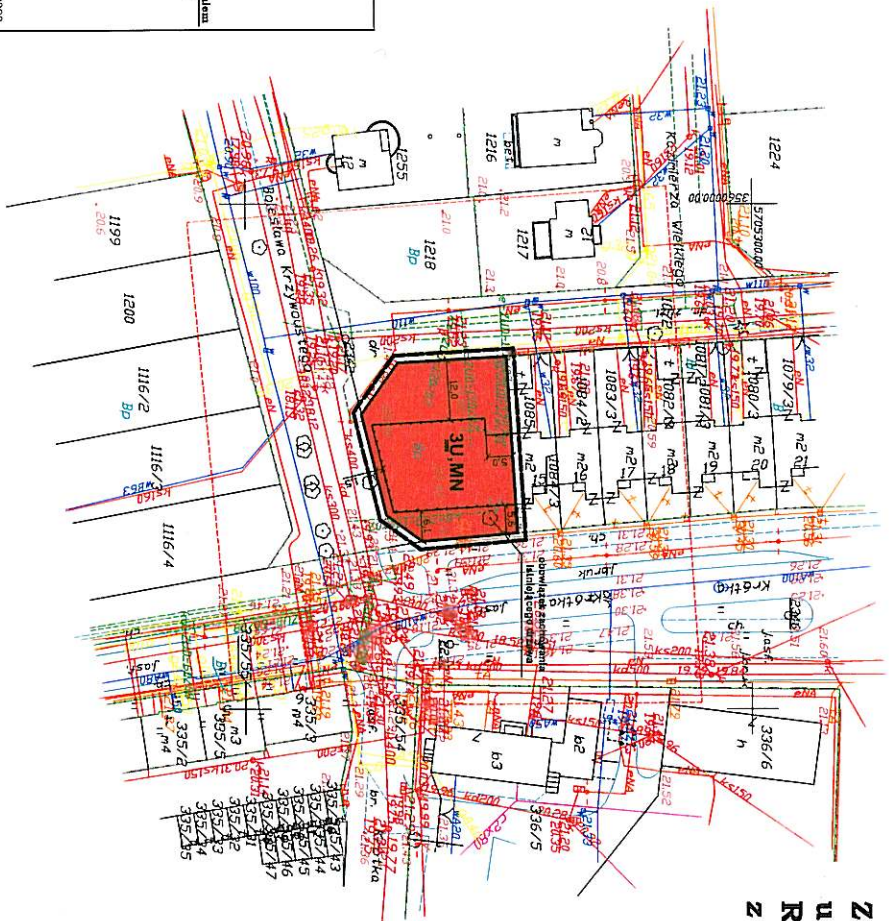
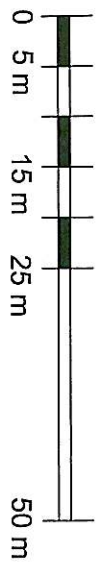


**ZMIANA DO ZMIANY MIEJSCOWEGO PLANU ZAGOSPODAROWANIA PRZESTRZENNEGO MIASTA SŁUBICE WRAZ Z OBSZAREM FUNKCJONALNYM ŚWIECKO OBEJMUJĄCEJ TEREN POŁOŻONY W SŁUBICACH W OBRĘBIE ULIC PONIATOWSKIEGO, ŁOKIETKA, KRZYWOSTĘGEGO I KRÓTKIEJ**

**OBSZAR nr II**

**SKALA: 1:500**



Załącznik nr 2 do uchwały Nr **XLI/398/109** Rady Miejskiej w Słubicach z dnia **26.11.2009 r.**

- LEGENDA**
- GRANICE OBSZARU OBLĘTEGO PLANEM
  - LINIE ROZGRANICZENIA TERENU
  - NIERZEMKAGAZALNE LINIE ZABUDOWY
  - TEREN USŁUG NIEGĄDZĄCYCH Z TOWARZYSZĄCĄ FUNKCJĄ MIESZKANIOWĄ

**STUDIUM UWARUNKOWAŃ I KIERUNKÓW ZAGOSPODAROWANIA PRZESTRZENNEGO MIASTA I GMINY SŁUBICE**  
Skala 1:10 000  
(rysunek pomalowany)

Obszar objęty opracowaniem planu miejscowego

Uchwała nr XIV/156/2000 Rady Miejskiej w Słubicach z dnia 27.01.2000 r. ze zmianami

**JEDNOSTKA PROJEKTOWA:**  
Architektura - Urbanistyka Przewoła Projektowa "RUDAX"  
ul. Piłsudskiego 103  
14-100 Słubice  
Główny projektant: mgr inż. Adam Gniada  
Projektant: mgr inż. Adam Gniada