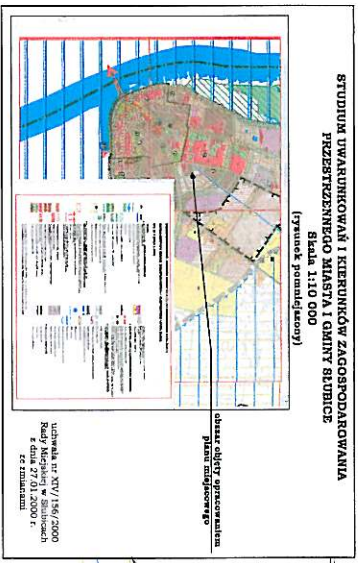
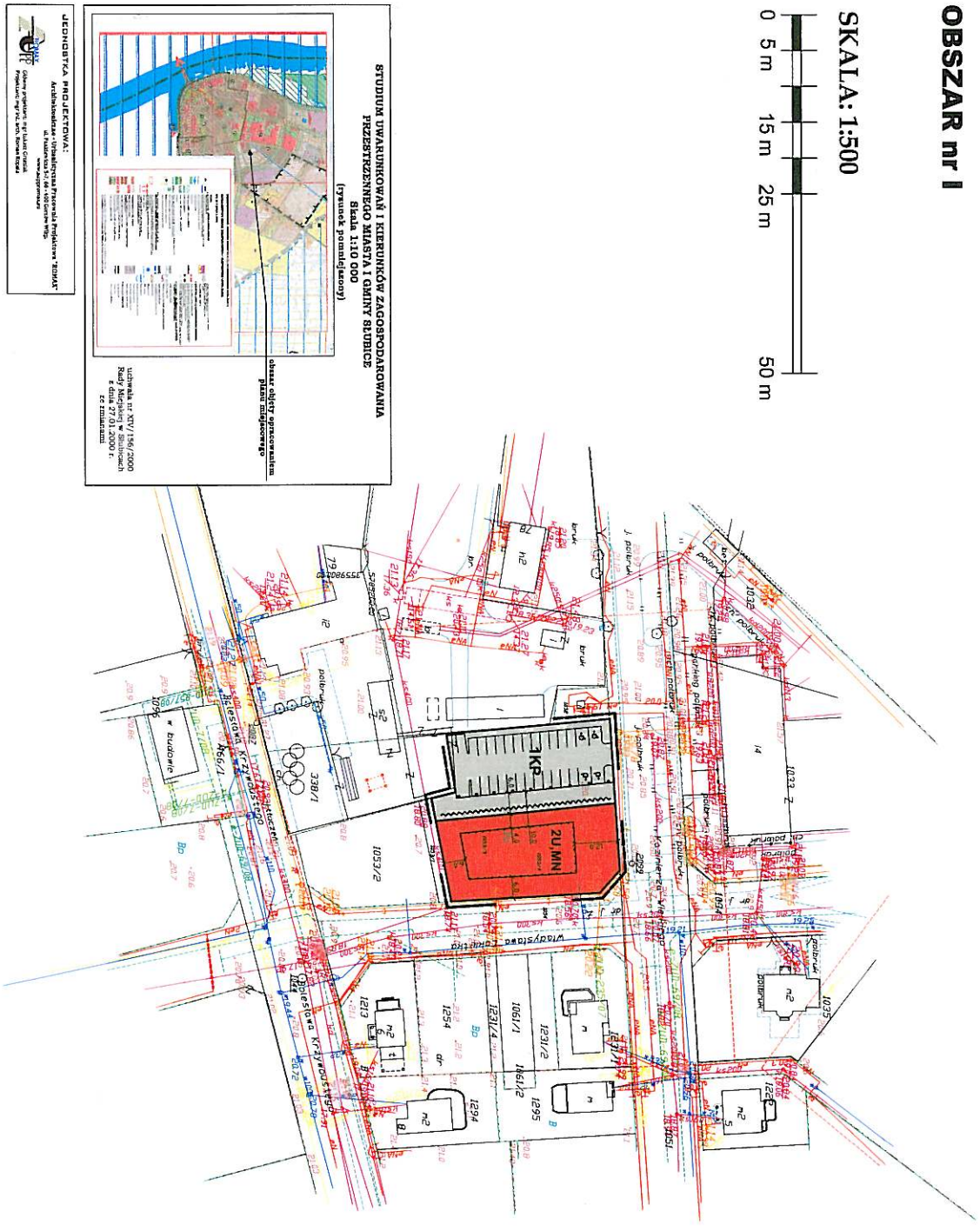
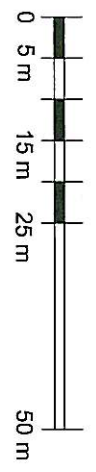


ZMIANA DO ZMIANY MIEJSCOWEGO PLANU ZAGOSPODAROWANIA PRZESTRZENNEGO MIASTA
 ŚLUBICE WRAZ Z OBSZAREM FUNKCJONALNYM ŚWIECKO OBEJMĄCEJ TEREN POŁOŻONY W
 ŚLUBICACH W OBRĘBIE ULIC PONIATOWSKIEGO, ŁOKIETKA, KRZYWOUSZTEGO I KRÓTKIEJ

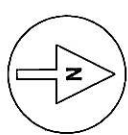
OBSZAR nr I

SKALA: 1:500



JEDNOSTKA PROJEKTOWA:
 Architektura, Planowanie Przestrzenne, Inżynieria
 www.zaplan.pl
 ul. Piłsudskiego 10, 25-100 Ślubice

Załącznik nr 1 do
 uchwały Nr **KXLI/398/109**
 Rady Miejskiej w Ślubicach
 z dnia **26.11.2009** r.



LEGENDA

- GRANICE OBSZARU OBLĘTEGO PLANEM
- LINIE ROZGRANICZENIA TERENÓW O RÓŻNYM PRZEZNACZENIU
- NIEROZGRANICZALNE LINIE ZABUDOWY
- LINIA NIEROZGRANICZALNEJ KRAJEDZI MIEJSC PARKINGOWYCH
- TEREN POKRYTYCH
- TERENY USŁUG NIEUJAZDOWYCH Z TOMARZYSZCZĄ FUNKCJĄ MIESZKANOWĄ
- ZIELENI IZOLACYJNA
- ZALEGANA ZASADA ROZMIESZCZENIA MIEJSC POKRYTYCH W OBRĘBIE TERENU "KP"