

UCHWAŁA NR XXXIV/275/2017
RADY MIEJSKIEJ W SŁUBICACH
z dnia 30 marca 2017 r.

w sprawie wyznaczenia obszaru zdegradowanego i obszaru rewitalizacji gminy Słubice

Na podstawie art. 18 ust. 2 pkt 15 ustawy z dnia 8 marca 1990 r. o samorządzie gminnym (j.t. Dz.U. z 2016 r. poz. 446) oraz art. 8 ustawy z dnia 9 października 2015 r. o rewitalizacji (j.t. Dz.U. z 2015 r. poz. 1777 ze zm.) uchwała się, co następuje:

§ 1. Wyznacza się obszar zdegradowany i obszar rewitalizacji gminy Słubice w granicach określonych w załącznikach odpowiednio nr 1 i nr 2 do uchwały.

§ 2. Obszar zdegradowany składa się z pięciu podobszarów:

- 1) Obszar funkcjonalny nr 6 zlokalizowany na terenie m. Słubice, obejmujący ulice Daszyńskiego, Osiedle Słowiańskie, Plac Sybiraków, Słowackiego, zgodnie z załącznikiem nr 3;
- 2) Obszar funkcjonalny nr 8 zlokalizowany na terenie m. Słubice, obejmujący ulice Paderewskiego, Sienkiewicza, zgodnie z załącznikiem nr 4;
- 3) Obszar funkcjonalny nr 10 zlokalizowany na terenie m. Słubice, obejmujący ulice Plac im. Jana Pawła II, Plac Przyjaźni, Plac Wolności, Seelowska, zgodnie z załącznikiem nr 5;
- 4) Obszar funkcjonalny nr 12 zlokalizowany na terenie m. Słubice, obejmujący ulice Kazimierza Jagiellończyka, Kanałowa, Konstytucji 3 Maja, Mieszka I, Osiedle Świerkowe, Piska, Staszica, Wincentego Witosa, Władysława Jagiełły, zgodnie z załącznikiem nr 6;
- 5) Obszar funkcjonalny nr 14 obejmujący miejscowości: Drzecin, Golice, Lisów, Nowe Biskupice, Nowy Lubusz, Pławidło, Stare Biskupice, zgodnie z załącznikiem nr 7.


§ 3. Obszar rewitalizacji obejmuje obszar funkcjonalny nr 12 zlokalizowany na terenie m. Słubice, obejmujący ulice Kazimierza Jagiellończyka, Kanałową, Konstytucji 3 Maja, Mieszka I, Osiedle Świerkowe, Piską, Staszica, Wincentego Witosa, Władysława Jagiełły.

§ 4. Wykonanie uchwały powierza się Burmistrzowi Słubic.

§ 5. Uchwała wchodzi w życie po upływie 14 dni od dnia ogłoszenia w Dzienniku Urzędowym Województwa Lubuskiego.



Przewodniczący Rady
Miejskiej



Mariusz Olejniczak

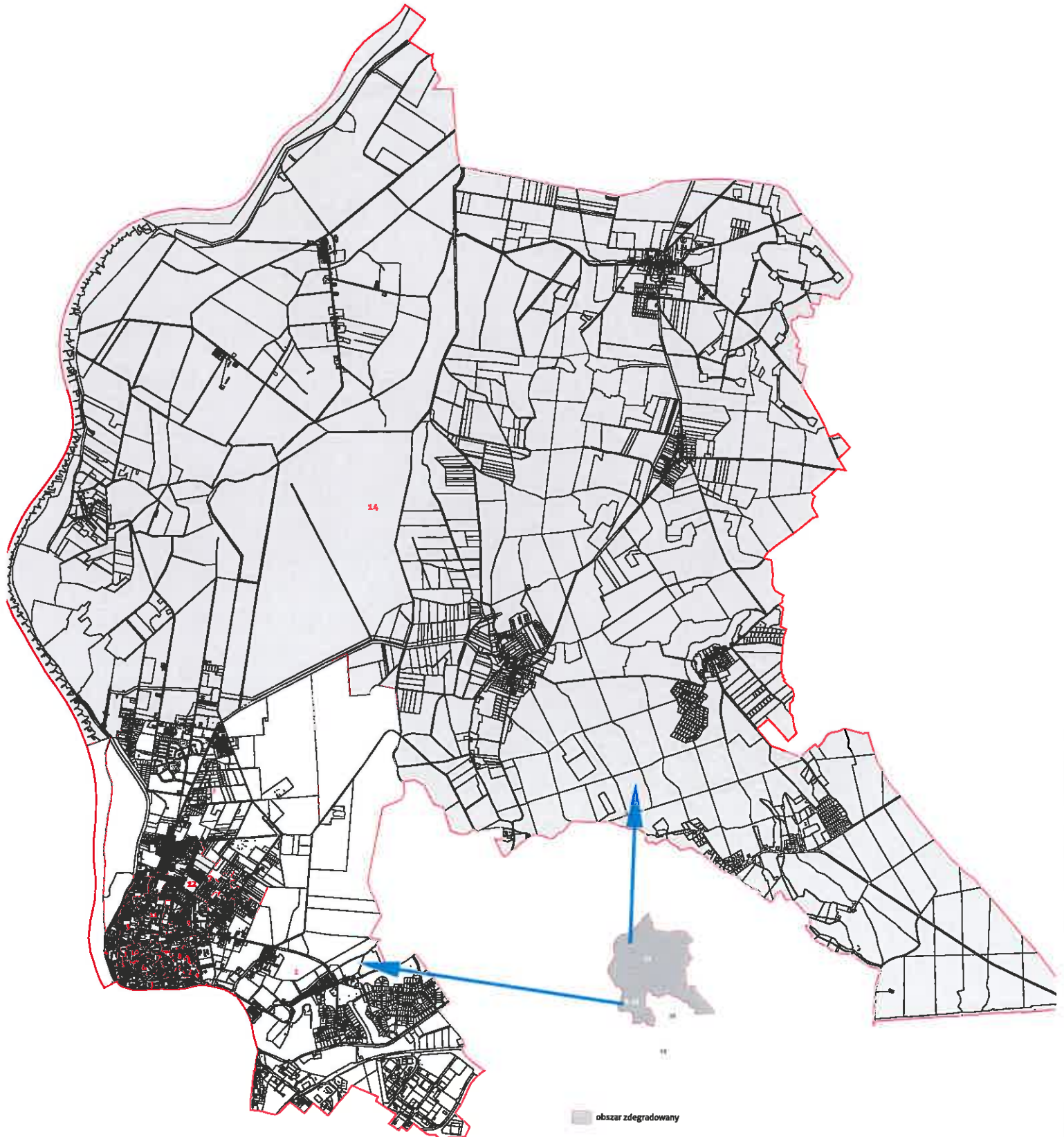
Gmina SŁUBICE

Mapa obszaru zdegradowanego

Załącznik Nr 1 do Uchwały Nr XXXIV/275/2017

Rady Miejskiej w Słubicach

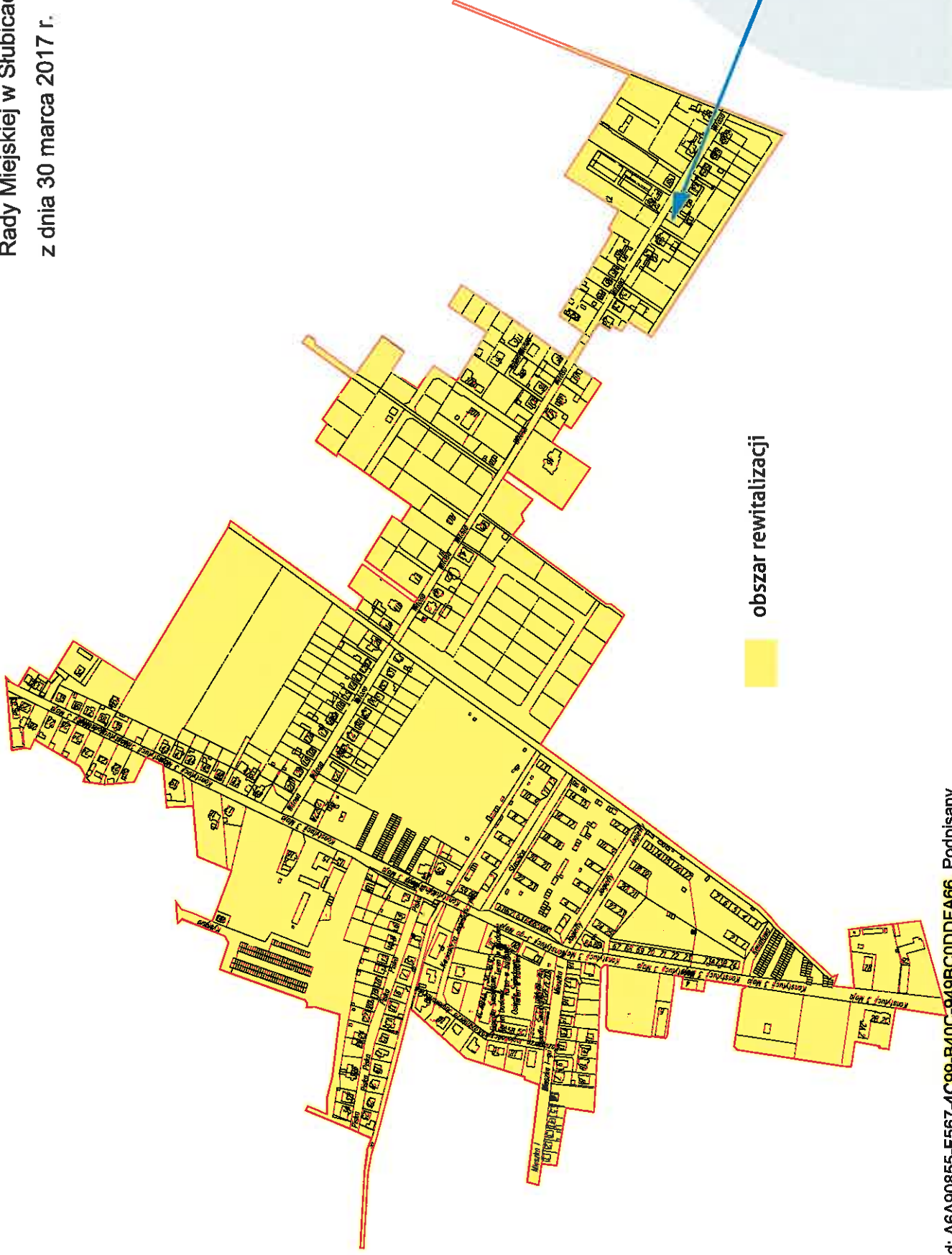
z dnia 30 marca 2017 r.



Gmina Słubice

Mapa obszaru rewitalizacji

Załącznik Nr 2 do Uchwały Nr XXXIV/275/2017
Rady Miejskiej w Słubicach
z dnia 30 marca 2017 r.

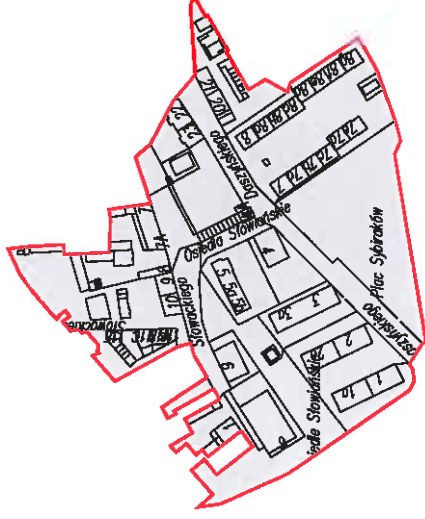


Załącznik Nr 3 do Uchwały Nr XXXIV/275/2017
Rady Miejskiej w Słubicach
z dnia 30 marca 2017 r.

Gmina Słubice

podobszar ZDEGRADOWANY nr 6.

skala 1:5000



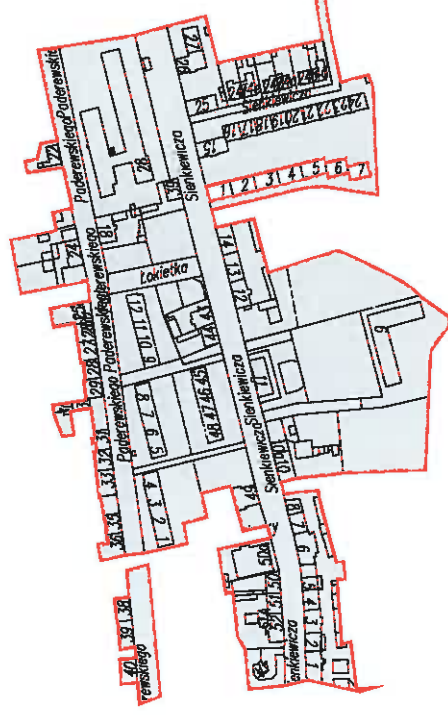
SŁUBICE ulice: Daszyńskiego, Osiedle Stowiańskie, Plac Sybiraków, Stowackiego

Załącznik Nr 4 do Uchwały Nr XXXIV/275/2017
Rady Miejskiej w Słubicach
z dnia 30 marca 2017 r.

Gmina Słubice

podobszar ZDEGRADOWANY nr 8.

skala 1:5000



SŁUBICE ulice: Paderewskiego, Sienkiewicza

Załącznik Nr 5 do Uchwały Nr XXXIV/275/2017

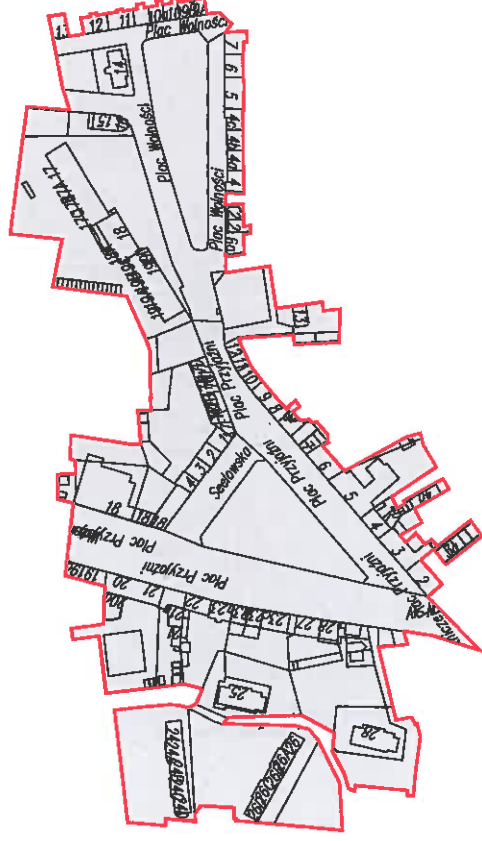
Rady Miejskiej w Słubicach

z dnia 30 marca 2017 r.

Gmina SŁUBICE

podobszar ZDEGRADOWANY nr 10.

skala 1:5000

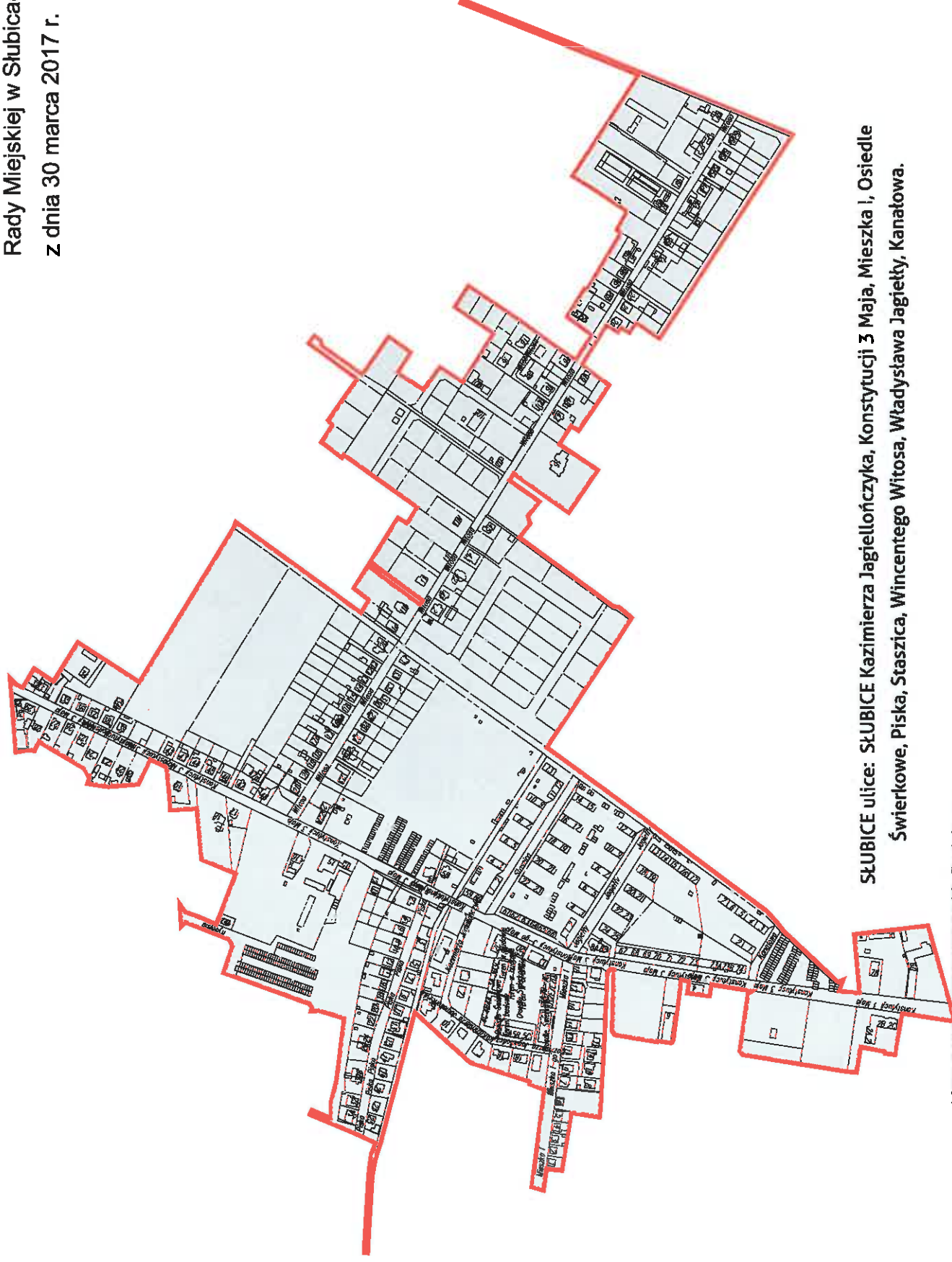


SŁUBICE ulice: Plac im. Jana Pawła II, Plac Przyjaźni, Plac Wolności, Seelowska

Gmina Słubice

odobszar ZDERADOWANY nr 12.

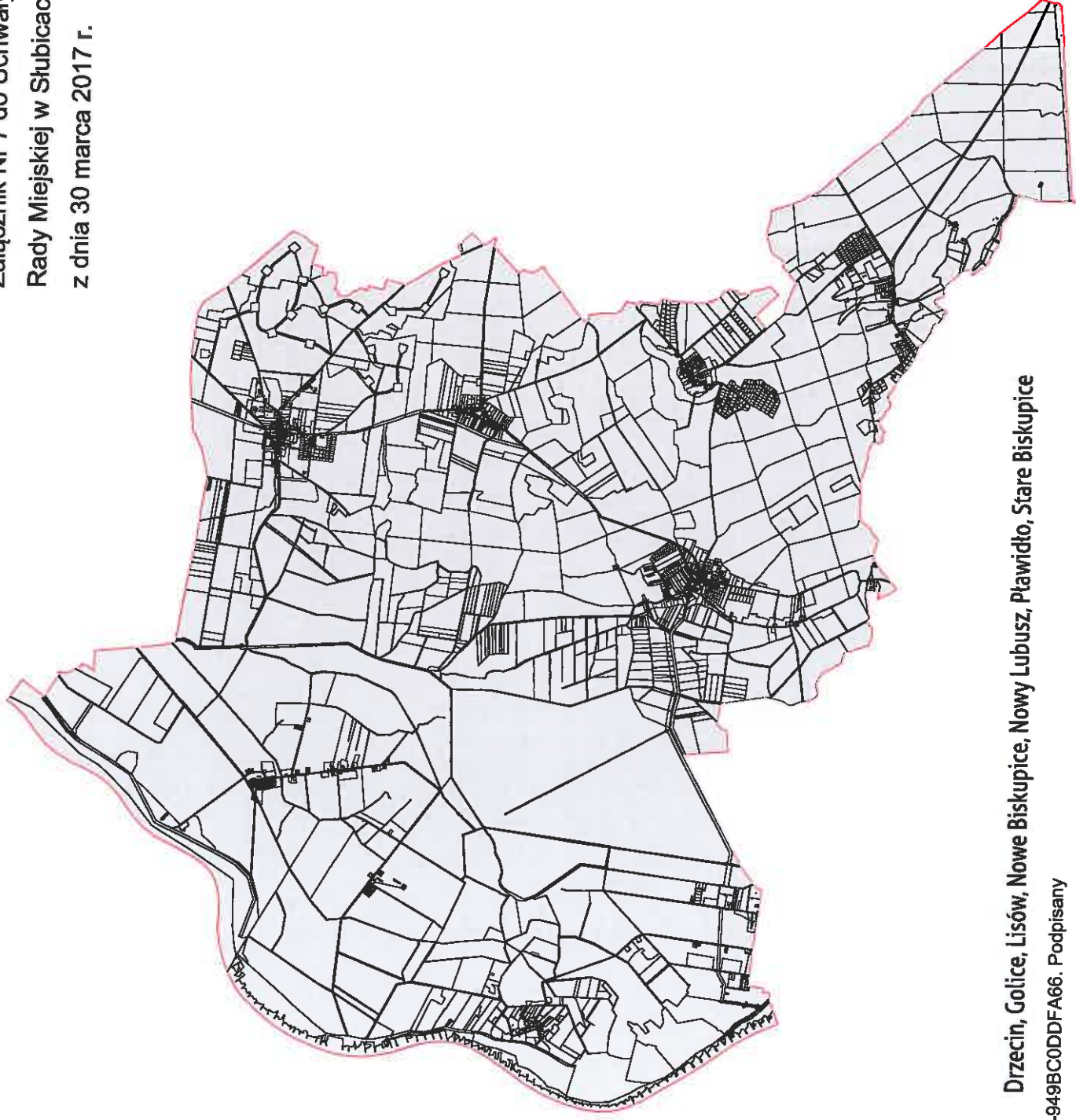
Załącznik Nr 6 do Uchwały Nr XXXIV/275/2017
Rady Miejskiej w Słubicach
z dnia 30 marca 2017 r.



SŁUBICE ulice: SŁUBICE Kazimierza Jagiełłończyka, Konstytucji 3 Maja, Mieszka I, Osiedle
Świerkowie, Piska, Staszica, Wincentego Witosa, Władysława Jagiełły, Kanatowa.

Gmina Słubice
podobszar ZDEGRADOWANY nr **14.**

Załącznik Nr 7 do Uchwały Nr XXXIV/275/2017
Rady Miejskiej w Słubicach
z dnia 30 marca 2017 r.



Drzecin, Golice, Lisów, Nowe Biskupice, Nowy Lubusz, Pławidło, Stare Biskupice

